



Foto: archiv CK GEOTOUR / Profimedia / Hell



**Chorvatsko**  
Vzdálenost z Prahy:  
**1037 km**  
Co dělat na místě:



# Kolem a lodí po Jadranu Štěpánka Strouhalová

Vydejte se po jednom z nejhezčích ostrovních území světa s kolem na lodi jako pohyblivým zázemím. Prožijete objevitelské putování, díky němuž povalování se na plážích pro vás navždy ztratí svůj půvab.



**Hvar: levandulová pole a historie**  
Délkou 68 km **nejdelší ostrov** v Jaderském moři. Trasa je tu hned několik a k **vidění dávná historie**, benátská architektura, útulné zátoky, příroda provensálského rázu s plantážemi levandule a rozmarýnu. Starigradsko polje s **dochovaným římským katastrom olivových hájů a vinic** jako památka UNESCO můžete objet po kratší, 26 km dlouhé trase ze Stariho Gradu. Největší sídlo ostrova, Hvar, dobudete přes 9 km táhlé stoupání na Selcu, pak trochu houpání po hřebenech a 6 km rychlý sešup z kopce. Luxusní letovisko jako na dlani uvidíte ze Španělské pevnosti, odkud se spustíte třeba na módní promenádu Hula Hula beach, kde měla letní byt třeba Sophia Lorenová.

**Brač: kopce a tyrkysové výhledy**

Největší a **nejvyšší z dalmatských ostrovů** zkuste pro začátek zdolávat podél mírně zvlněného severního pobřeží. Do sedla nasednete v Pučišći, středisku těžby mramoru s největším výběrem kamenických výrobků na řemeslném trhu. Necelých 50 km nabízí po lehkých stoupáních s **vůni borových lesů cestu podél skalnatých zátok a oblázkových pláží**. Tyrkysové výhledy jsou omamně, ale pozor, zvláště v podzimním období jsou stezky plné trnů a někteří rekordmani dokážou za týden vyměnit duši i sedmkrát. Po Supetaru a Sutivanu se asfaltka začne zvedat směrem do horských kamenných vesnic Bobovišća a Ložišća, kdo touží po těžším stoupání, může se vydat přes nejvyšší vrchol ostrova Vidovu goru (780 m) směrem k Bolu se známou turistickou atrakcí, **šipovitou oblázkovou pláží Zlatny rat (Zlatý mys)**.



**Kola na palubě**

**Kololoď** je pro cyklistu **zařízení podobné mamince**: postará se o jeho zázemí, nakrmí jej, dopraví do bezpečí přístavu a nechá svobodně vybrat si svůj denní úděl. Ostrovní cyklotrasy nabízejí výběr vzdáleností, povrchů a profilů, ovšem kdo se každý den na pedály necítí, může objet ostrov na lodi. Od letošního roku jsou zájemcům o dalmatskou ostrovní cyklistiku k dispozici **originální cyklomapy** zachycující aktuální síť komunikací včetně neasfaltových ([www.geotour.cz/nase\\_mapy.html](http://www.geotour.cz/nase_mapy.html)).




**Vis: příroda a gastronomie**

Ostrov, který byl až do 90. let uzavřenou vojenskou základnou, má svůj **drsný půvab, zejména když vyjedete do hor**. Kamkoli se vydáte, narazíte na pevnosti z nejrůznějších období, Říma, Anglie i Rakousko-Uherska a na okruhu kolem úrodného vnitrozemí s vinicemi najdete u Podhumlje i Titovo partyzánské doupe, z něhož v roce 1944 řídil osvobození Jugoslávie. Až se odsud spustíte po pár strmých makadamových kilometrech do Žena Glava, čeká vás **mimořádný kulinární zážitek: hospůdka Pol Murvu** je sice obyčejná vzhledem, ale slavná tak, že tu večeřela monacká princezna a časopis Vanity Fair ji zařadil mezi **pět nejlepších gril restaurací na světě**.



**POČASÍ | Oblačno až zataženo, až 20 °C**


**Dnes** Oblačno až zataženo, postupně od jihozápadu na většině území občas déšť nebo přeháňky. Na Moravě a ve Slezsku zpočátku polojasno, srážky ojediněle. Nejvyšší teploty 14 až 18 °C, na východě a severovýchodě kolem 20 °C, v 1000 m na horách kolem 13 °C. Mírný jihovýchodní až východní vítr 2 až 6 m/s.



**ROZPTYLOVÉ PODMÍNKY:** Ojedinele dopoledne mírně nepříznivé, přes den dobré  
**OZON:** Včera nad ČR 273 Dobsonových jednotek, -7 %


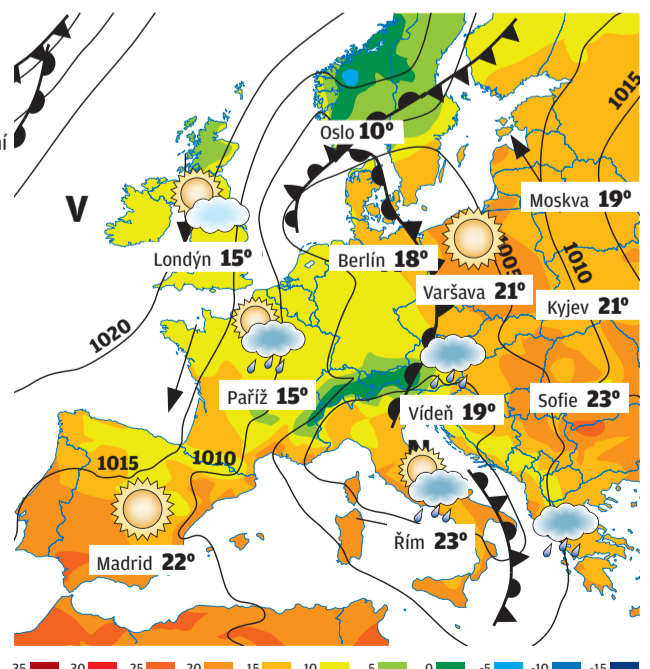
**ZÍTRA** Převážně zataženo s deštěm nebo přeháňkami. Nejnižší noční teploty 13 až 9 °C, nejvyšší denní 12 až 16 °C. Mírný severozápadní až severní vítr 2 až 6 m/s.

**POZITŘÍ** Oblačno až polojasno, občas déšť nebo přeháňky, na jihu území srážky místy. Nejnižší noční teploty 11 až 7 °C, nejvyšší denní 12 až 16 °C. Mírný jihozápadní až západní vítr 3 až 7 m/s.



**TEPLOTY VZDUCHU A VODY V NĚKTERÝCH LETOVISČÍCH (°C)**

letovisko	oblačnost	vzduch/voda	letovisko	oblačnost	vzduch/voda
Amsterdam	skoro jasno	17/16	Pula	oblačno	22/21
Bordeaux	oblačno	19/19	Split	skoro jasno	25/22
Lisabon	oblačno	23/22	Dubrovnik	polojasno	25/23
Kanárské o.	jasno	28/23	Korfu	oblačno	27/24
Malaga	polojasno	28/23	Kréta	oblačno	25/25
Valencie	skoro jasno	29/24	Soluň	oblačno	24/25
Barcelona	oblačno	25/24	Rhodos	oblačno	25/24
Mallorca	polojasno	25/24	Istanbul	polojasno	24/21
Marseille	skoro zataženo	23/21	Antalya	polojasno	30/27
Nice	skoro zataženo	20/22	Kypř	jasno	31/28
Korsika	zataženo	25/22	Bejrút	jasno	32/28
Janov	oblačno	23/23	Alexandrie	oblačno	30/27
Neapol	skoro zataženo	22/24	Valletta	skoro zataženo	24/25
Benátky	skoro jasno	22/20	Tunis	zataženo	29/25
Rimini	zataženo	21/21	Džerba	skoro zataženo	29/27



Údaje o počasí poskytuje ČHMÚ. Čísla udávají teploty: ve dne / v noci

jihovýchodní až východní  
2 až 6 m/s